

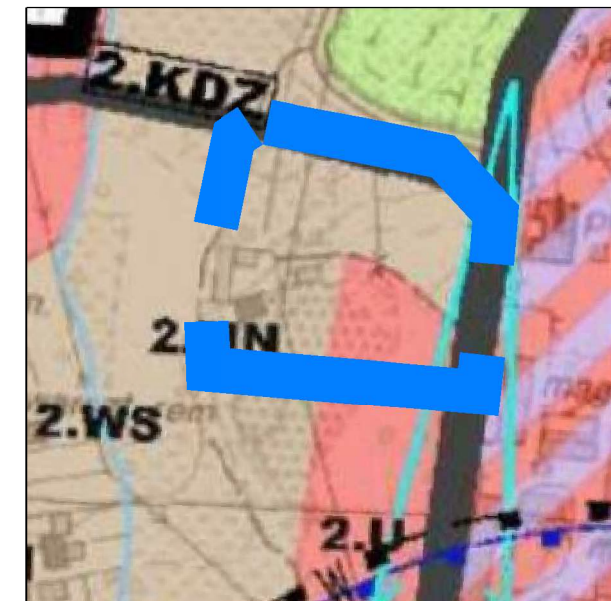
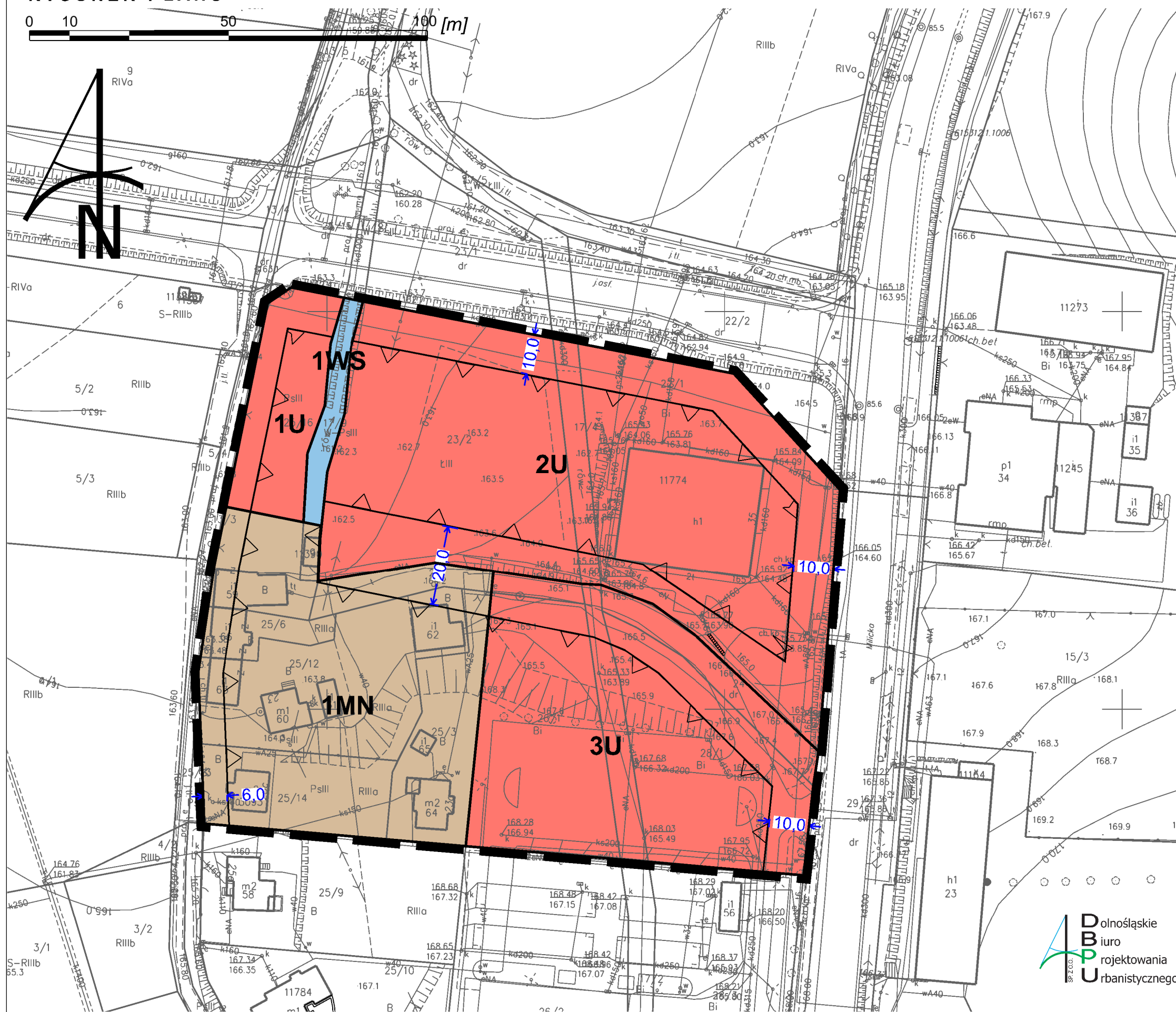



# ZMIANA MIEJSCOWEGO PLANU ZAGOSPODAROWANIA PRZESTRZENNEGO

dla terenów w rejonie ulic: s. Hilgi Brzoski, Milickiej, Prusickiej, Olszewskiego w Trzebnicy



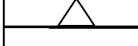




## RYСУNEK PLANU

0 10 50 100 [m]



Wyrys Studium uwarunkowań i kierunków zagospodarowania przestrzennego Gminy Trzebnica

### LEGENDA USTALENIA OBOWIĄZUJĄCE

-  granica obszaru objętego planem tożsama z granicą strefy ochrony konserwatorskiej zabytków archeologicznych równoznacznej z obszarem ujętym w wykazie dla zabytków archeologicznych
-  linia rozgraniczająca tereny o różnym przeznaczeniu lub różnych zasadach zagospodarowania
-  nieprzekraczalna linia zabudowy
-  MN teren zabudowy mieszkaniowej jednorodzinnej
-  U tereny zabudowy usługowej
-  WS teren wód powierzchniowych śródlądowych
-  wymiary

**D**olnośląskie  
**B**iurowo  
**U**rbaniście  
projektowania

Zmiana miejscowego planu zagospodarowania przestrzennego dla terenów w rejonie ulic: s. Hilgi Brzoski, Milickiej, Prusickiej, Olszewskiego w Trzebnicy

skala rysunku  
**1:1 000**